



Datum: 2024-03-27

Dnr: 512-967-2024

Version 1

Dokumentation från Tåkenön SE0220150 inom projektet LIFE RestoRED

LIFE19/NAT/SE/000172

Åtgärder i projektet:

Action C1.1 Rövning och avverkning

En del av området har utglesats manuellt i närheten av det planerade kajen och i den kommande slåtterområdet både under hösten 2023. Arbetet kommer att fortsätta även under kommande säsonger.



Bild 1. Bilden visar pågående utglesningsarbete i närheten av den framtida kajen. Unga träd och buskar tas bort för att både förbereda plats för kajbygge och även för att öppna upp för slåtterängen i närheten. Foto: Rikard Widlund under hösten 2023.

Före och efter åtgärd



Bild 2. Området före åtgärden. Bilden visar igenväxning. Unga träd och buskar skuggar fältfloran.
Foto: Sari Roponen 2022-18-05 (ObjektID 586).



Bild 3. Området före åtgärden. Bilden visar igenväxning. Foto: Sari Roponen 2022-18-05 (ObjektID 590).



Bild 4. Området före åtgärden. Bilden visar igenväxning. Det är speciellt ung hägg som växer efter almarna som dött och skapat öppna luckor. Foto: Sari Roponen 2022-18-05 (ObjektID 603).



Bild 5. Området före åtgärden. Bilden visar igenväxning med häggsly. Foto: Sari Roponen 2022-18-05 (ObjektID 597).



Bild 6. Området före åtgärden. Bilden visar igenväxning med ung hägg. Foto: Sari Roponen 2022-18-05 (ObjektID 601).

Flera bilder kommer att publiceras senare.

Action C1.2 Restaureringsbete

Restaureringsbete har startats i området 2023.




Bild 7. Här är djuren på väg till ön. Foto: Rikard Widlund våren 2023.



Bild 8. Avlastningen sker på andra sidan av ön. Foto: Rikard Widlund våren 2023.

Flera bilder kommer att publiceras senare.

Action C1.5 Stubbfräsning

Stubbfräsning har planerats att genomföras 2024.

Bilder kommer att publiceras senare.

Action C1.3 Restaureringsslätter

Restaureringsslätter är tänkt att starta hösten 2024.



Bild 9. Området före åtgärden. Bilden visar igenväxning av en tidigare slätteräng. Foto: Sari Roponen 2022-18-05 (ObjektID 594).

Flera bilder kommer att publiceras senare.

Action D5.2 Planering och utvärdering av åtgärder för pollinerare

Bilder kommer att publiceras senare.

Action D5.3 Planering och utvärdering av skapande av död ved

Bilder kommer att publiceras senare.

Anordningar

Action C2.1 Stängsling

Action C2.2 Borttagning av stängsel

I området är tre separata stängselsträckningar planerade. Den första stängselsträckningen stängslades och gammalt stängsel togs bort under våren 2022. Slätterängen kommer att stängslas under 2023.



Bild 10. Gammalt stängsel före åtgärden. Foto: Sari Roponen 2021-09-14.



Bild 11. Nytt stängsel under byggnadsfasen. Foto: Sari Roponen 2022-05-18 (ObjektID 605).



Bild 12. Stolpar har transporterats och lastats till det andra området som ska stänglas under 2024. Här ska slätterrängen få ett stängsel. Foto: Rikard Widlund hösten 2023



Bild 13. Avlastningen skedde med hjälp av traktor. Nyfikna kossor som nu betar på området följer arbetet. Foto: Rikard Widlund hösten 2023.



Bild 14. Att transportera bort gammalt stängsel från en ö kräver flera arbetsmoment. Här en del av materialet som transporterats till fastlandet och väntar vidare transport till återvinning. Foto: Rikard Widlund 2023-03-05

Första stängselsträcka blev borttagen under våren 2022. Fortsatt borttagning av stängsel kommer att ske under 2024/2025.

Flera bilder kommer att publiceras senare.

Action C2.4 Stängselgenomgång

Bilder kommer att publiceras senare.

Action C2.3 Specialkonstruktion (kaj och insamlingsfålla)

Insamlingsfållan inköptes under våren 2021.

Kajplaneringen har startats och tillståndsansökningar är klara. Genomförandet har planerats att ske under hösten 2024.



Bild 15. Insamlingsfållan behövs för att kunna samla in och transportera djuren. Här i användning.
Foto: Rikard Widlund hösten 2023

Flera bilder kommer att publiceras senare.

Action E.1.1 Obligatorisk projektskylt

En projektskylt har planerats i området men är inte genomförd i dagsläget.


Området kommer att vara skyltat med en LIFE-skylt som informerar om LIFE RestoRED-projektet i stort.


Bilder kommer att publiceras senare.

Tåkenön SE0220150

Fotopunkter



 Fotopunkter och Objekt-ID



© Lantmäteriet Geodatasamverkan

Figur 1. Karta med fotopunkterna i geodatabasen. ObjektID-numren är markerade för fotopunkterna som har inkluderats i rapporten.

LIFE-programmet

Den här rapporten har producerats med stöd av Europeiska kommissionens LIFE-program.

Ståndpunkter och faktainnehåll representerar projektet LIFE RestoRED och representerar inte nödvändigtvis Europeiska kommissionens eller byrån CINEAs uppfattning eller ståndpunkt.

Läs mer om LIFE-programmet på EU-kommissionens webbplats: <https://ec.europa.eu/easme/en/life>